

地番	17-10, 17-12
----	--------------

地積測量図

土地の所在	阿南市上中町中原
-------	----------

求積表

地番 ① 17-10				
NO	Xn	Yn	$X_n \cdot (Y_{n+1} - Y_{n-1})$	距離
KS3	239.016	186.533	-874.320528	20.41
M50	219.935	193.788	3251.299105	8.05
M53	222.806	201.316	2080.785234	4.31
M45	226.718	203.127	-877.398660	17.10
KS4	242.857	197.446	-4029.969058	11.56
合計			-449.603907	
合計面積			224.8019535	
地積			224.80	m ²

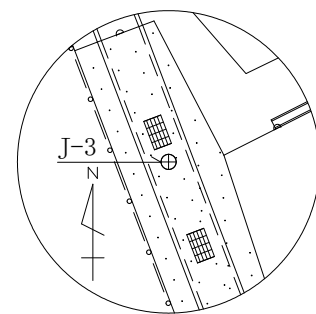
地番 ② 17-12				
NO	Xn	Yn	$X_n \cdot (Y_{n+1} - Y_{n-1})$	距離
M1	253.688	180.955	-724.532928	15.69
KS3	239.016	186.533	3941.612856	11.56
KS4	242.857	197.446	1628.599042	12.67
M44	254.810	193.239	-2053.004170	4.26
M43	256.652	189.389	-3152.713168	8.93
合計			-360.038368	
合計面積			180.0191840	
地積			180.01	m ²

総合計面積	404.8211375 m ²
-------	----------------------------

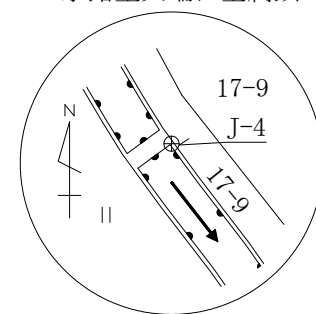
引照点	名称	X座標	Y座標	標識
J-3	J-3	200.000	200.000	床版上に金属釘
J-4	J-4	274.684	169.945	用水路天端に金属釘

境界点	点間距離		境界標の種類
	J-3	J-4	
KS3	41.274	39.336	境界プレート
M50	20.880	59.715	境界プレート
M53	22.843	60.625	
M45	26.900	58.324	
KS4	42.933	42.062	境界プレート
M1	56.965	23.707	
M44	55.225	30.620	
M43	57.637	26.518	

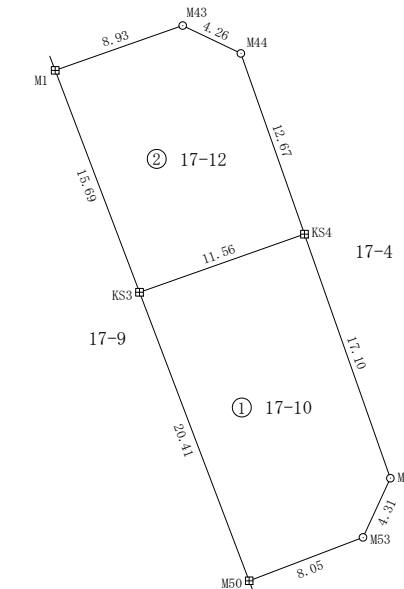
準拠点 J-3
Co床版上に金属釘



準拠点 J-4
Co水路壁天端に金属釘



J-4
⊕



J-3
⊕

測量年月日	令和5年2月14日
座標系	任意座標

作成者	海部郡美波町西河内字木谷野7-1 土地家屋調査士 木村 博 美 (令和5年2月17日作成)
-----	---

申請人	松栄不動産 有限会社 取締役 近藤 浩之
-----	-------------------------

縮尺	1/500
----	-------